

LA RIOJA



GUÍA TURÍSTICA CREADA POR LOS ALUMNOS DE ADORATRICES

Adoratrices



Adoratrices

Pueblos del Valle del Río...



ANGUCIANA

Gentilicio: Castroño/a

Población: 450 habitantes

Historia:

Raíces medievales en el señorío de Juan Alfonso de Salcedo, quien recibió la localidad en 1394 por orden de Enrique III.



Entorno:

 Tirón.

Rioja Alta en el valle del río Tirón, paisajes fluviales, extensos viñedos y vistas a los Montes Obarenes. Clima mediterráneo continental.

Cómo llegar desde Logroño:

50 km en 44 min. Para llegar, coge la N-132 en dirección Santander, luego la N-126 en dirección AP-68 (Bilbao) y por último girar hacia el Sector 52.



Qué visitar:

La iglesia de San Martín, el puente medieval sobre el río Tirón, su precioso entorno natural y sus bodegas de su vino municipal.



Edificios Singulares:

El castillo de Anguciana, la Casa Fuerte de los Salazar y el Torreón.



Otros datos de interés:

Tiene una gran producción de vino, en Anguciana confluyen el río Tirón y el Oja y tiene un castillo urbano (Torre de Salcedo) construido en 1394.



Curiosidades:

Tiene un barrio llamado Oreca, que antiguamente era un pueblo independiente, el pueblo cuenta con una ermita de la Concepción o de la Esclavitud y con la Iglesia de San Martín (construida en el siglo XVI, reformada en el siglo XIX), sus fiestas se celebran el 29 de abril en honor a San Pedro de Verona, y tiene varios dichos autóctonos de su zona como por ejemplo "agua del cielo, no quita riego", "si menguara la luna, no siembres cosa alguna" y "agua de Mayo, pan para todo el año".

OCHÁNDURI

Gentilicio: Ochándurino/a

Población: 78 ~ 90 hab.

Historia:

La primera cita documental de Ochánduri es de 1101. En 1160 el rey Sancho VI de Navarra conquistó varias zonas de La Rioja y donó a la iglesia de S. Domingo de la calzada la iglesia de S. Miguel de Ochánduri.



Entorno:

 Tirón

Ochánduri es un tranquilo municipio de La Rioja Alta situado a orillas del río Tirón y en la cuenca de los Montes Obarenes.

Cómo llegar desde Logroño:

45' y 59 km (en coche). Coge la N-232 en dirección Circunvalación / Santander / Burgos y luego toma la salida y me incorpora a LR-201.



Qué visitar:

Lugares populares para visitar son: Las Bodegas Beronia, VALENCISO, Bodegas Martínez Palacios y Bodegas Consejo de Ollauri.



Edificios Singulares:

- Iglesia de Santa María de la Concepción (S.XII-XIII)
- Ermita de Nuestra Señora de Begueta.



Otros datos de interés:

Ochánduri es conocido por sus fiestas en Agosto y por el festival Ochánduri Rock, que se celebra el 8 de agosto en este 2026.



Curiosidades:

o La leyenda de Roldán y Ferragut → En el capitel de la iglesia de Santa María de la Concepción de Ochánduri se encuentra esculpida una escena de la lucha del caballero cristiano Roldán y el gigante sirio Ferragut.
o La leyenda del ahorcado → Aunque asociada principalmente a Santo Domingo de la Calzada, a veces se relaciona con la zona. La famosa leyenda del ahorcado que fue salvado por el santo.

LEIVA

Gentilicio: Olivense

Población: 235 habitantes

Historia:

Origen romano con la ciudad de Libia. Posteriormente, con los musulmanes pasa a ser Leiva. Finalmente con la familia Leiva, llega hasta el día de hoy.



Entorno:

TIRÓN

Se encuentra en la Ría de Aca, en el valle del Tiron, pertenece a la comarca de Sto Domingo. Tiene cultivos de regadío y secano. Cerca de Herramelluri y Tormentos.

Cómo llegar desde Logroño:

A 45 min y 60 km de Logroño. Saliedo por la LD 20 y toma la A-12 hacia Burgos/Sto Domingo. Al llegar toma la CA-201 por donde llegarás a Leiva.



Qué visitar:

Castillo
Presa de Leiva
Paseo al río.



Edificios Singulares:



Iglesia de la Purificación de Sta María - S XVI
Ermita de la Virgen Peregrina

Otros datos de interés:

Supermercado con torres de pan abierto 365 días.
Fabrica de caracoles y de verduras (El Chusto)
Apartamentos turísticos, piscinas y campo de fútbol.



Curiosidades:

La Ermita de la Virgen Peregrina debe su nombre a que antiguamente el Camino de Santiago original pasaba por nuestra villa y a día de hoy se pueden ver algunos peregrinos que van a Santiago. Primer viernes de mayo, previo a San Vitor, se celebra la embudada cantando una canción y el ayuntamiento ofrece un aperitivo de duduchillo y chorizo.

TIRGO

Gentilicio: Tirguños

Población: 170-180 habitantes

Historia:

Tiene un vínculo con los monasterios de San Millán de la Cogolla y su nombre proviene de tallos perennantes.



Entorno:

Tirón.

El río es el alma del pueblo, está rodeado por un mar de cultivos y sus entornos llanos y muy accesibles.

Cómo llegar desde Logroño:

San 52 km, coges la AP-68 hacia Bilbao/Santander, tomas la salida 9 sigue las indicaciones hacia Ezcalzeain por la N-16 y después la R-203.



Qué visitar:

Es un destino para los que disfrutan el arte histórico y la herencia. Monumentos y arquitectura. Reserva del Río Tiron y embudo.




Edificios Singulares:



Iglesia de El Salvador
CASA solariega y solariega
Bodega tradicional

Otros datos de interés:

Geografía y localización, tradiciones y fiestas, gastronomía y economía.



Curiosidades:

Fiesta de El Salvador que empieza el 5 y termina el 9 de agosto. Se celebra una misa solemnísima seguida de una procesión tradicional. Cursus en la mañana, Tiro de perdición y 11:00 la consagración. La leyenda de los sembrados y el Santo Grial cuenta que la Iglesia de El Salvador no era simple parroquia rural, sino un enclave estratégico y secreto de los caballeros sembrados.

TORMANTAS

Gentilicio:

Tormantino, Tormantina

Población:

144 habitantes

Historia:

Aparece documentada en el año 851 y se incluye en el Fuero de Casero siendo una villa medieval importante



Entorno:

Tirón

Se sitúa en el pedregal valle del río Tirón dentro de la cuenca de la Paja Alta con un paisaje de viñedos

Cómo llegar desde Logroño:

Se llega en coche por la autovía N-101 por el lado derecho hasta la salida número 11 hasta la salida número 11. Después de la salida y tomar la LR-304 y LR-300



Qué visitar:

Se puede visitar la Plaza Mayor tradicional, dar un paseo por la ribera del río Tirón o ir a la ermita de San Vicente



Edificios Singulares:

Destacan la Iglesia de San Esteban. Remontada del siglo XVI y el antiguo Palacio de los señores Dávalos



Otros datos de interés:

Está situado a 602 metros de altitud sobre el nivel del mar. Pertenece a la parroquia de Paja Alta y celebra fiestas en Mayo y Agosto



Curiosidades:

Este pueblo destaca por ser la puerta de entrada del río Tirón en la comunidad autónoma de La Rioja ya que sin ningún nacimiento en la misma provincia de Rioja, aparece de su nacimiento en el Palacio de los señores Dávalos y sigue una transformación total a lo largo de los siglos pasando de ser una vivienda de noble origen a un conjunto de viviendas y terminando con un conjunto en una edificación rural clásica en varias viviendas

TREVIANA

Gentilicio:

Trevianés

Población:

142 hab.

Historia:

Hay noticias de su existencia desde el s. IX. En su territorio hay 2 pueblos desaparecidos: Juguera y Arto



Entorno:

35 Km². Tirón

Esta en el valle del Eo o Aguinal en la cuenca del Tirón. Casi todo el territorio se dedica al cereal con algo de viñedo.

Cómo llegar desde Logroño:

A 60 Kms de Logroño.

Salimos por la 232 hasta 6miles y la continuamos hasta pasar Tirso y coger el cruce a la izquierda a 56 kms; tras 6 kms por la LR-303 llegamos a Treviana



Qué visitar:

Centro de Interpretación del Románico. Iglesia Sta. María Mayor s. XVI y museo en su sacristía



Edificios Singulares:


Plaza con Ayuntamiento y casas blasonadas del s. XVIII. Capilla Románica de San Pedro s. XIII



Ermita de Juguera - románica s. XIII

Otros datos de interés:

XV Jornadas del Románico en el mes de Julio. Fiestas de Pentecostés y Acción de Gracias con Asociación de Danzadores y grupo de danzas



Curiosidades:

Restos de ermitas desaparecidas: La Magdalena; San Miguel; éstas en el mismo pueblo. San Juan enfrente del mismo; San Andrés (que fue monasterio); Santa Lucía; San Millán; y San Roque

Dicho de Treviana: En Treviana por la noche mucho y por la mañana. Desde 2020 se celebra un club de lectura de septiembre a junio que junta a unas 20 personas un sábado de cada mes y ya van 47 lecturas en mayo de 2026.

GRANÓN

Gentilicio: Granonense y Granonmena

Población: 250-300 habitantes.

Historia:

Tiene sus orígenes en el siglo IX. Históricamente, fue un punto de fricción entre los reinos de Navarra y Castilla, evolucionando como núcleo urbano.



Entorno: Oja-Tirón

Entorno rural, tranquilo y paisajístico, ofreciendo vistas de colinas, zonas boscosas y campos de cultivo.

Cómo llegar desde Logroño:

Aproximadamente 63 km. 35 y 48 minutos, puedes coger la N-120 carretera Burgos. Es una carretera muy directa.



Qué visitar:

Ermita de Canasqueda. Ubicada a unos 2 km del pueblo en un entorno natural.



Edificios Singulares:

Iglesia de San Juan Bautista es el edificio más emblemático del pueblo.



Otros datos de interés:

El 1 de mayo hacen una romería llevando a la Virgen hasta el pueblo con música tradicional como gaita y tamboril.



Curiosidades:

Es el último pueblo vizcaino del camino de Santiago, famoso por su hospitalidad pasada medieval, pontificado y una peculiar tradición de sacramentos para resolver disputas. Destaca por sus calles empedradas, la iglesia de San Juan Bautista del siglo XV.

CASTILSECO

Gentilicio: castilsecense

Población: 14 personas

Historia:

Es una pequeña aldea situada en la Rieja alta, al pie del monte Obarenes, que actualmente funciona como parte del municipio de Salbuena. Tuvo repoblación en la frontera.



Entorno: Tirón

Paisaje de llanura y pequeñas lomas, destacan la presencia de un ejemplar de morat de castilseco.

Cómo llegar desde Logroño:

44 minutos en coche. Siguiendo la carretera E-804, al llegar al final de E-804 en un cruce girar a la izquierda y todo recto en otro cruce a la derecha.



Qué visitar:

La iglesia de San Julián, Ermita rupestre, y se puede pasear entre viñedos y los montes Obarenes.




Edificios Singulares:

Iglesia de San Julián
Ermita rupestre



Otros datos de interés:

Es una de las localidades más pequeñas de la Rieja. Aparece en documentos medievales con nombres distintos. Conserva tradiciones patronales antiguas.



Curiosidades:


A pesar de ser un pueblo pequeño es un tesoro oculto de artes románicas, su Ermita es más antigua que el pueblo en sí, también su Ermita está la mayoría de artes románicas ocultas y la Ermita está en una roca.

HERRAMELLORI

Gentilicio: Herramellorense. **Población:** 100-190 Habitantes

Historia:


Tiene un origen Romano, cuando existía la ciudad de Libia. Con el tiempo se formó el pueblo actual que es.



Entorno: Tiron.

Esta en un entorno rural de La Rioja, rodeado de campos de cultivo. Se encuentra cerca del río Tiron.

Como llegar desde Logrono:



Cogiendo la carretera N-120 en dirección a Burgos y después nos desviamos hacia Santo Domingo de la Calzada. Dura 45-60 minutos.



Qué visitar:

Restos Arqueológicos
Iglesia parroquial
Pasos por el entorno rural



Edificios Singulares:



Otros datos de interés:

Es un pueblo pequeño y tranquilo. Tiene pocas habitantes. Su economía se basa en la agricultura.



Curiosidades:




Tiene un origen Romano
Su antiguo nombre estaba ligado a Libia
Patrimonio Religioso destacado
Tiene Terras Romanas enterradas

Cuzcurrita Del Rio Tiron.

Gentilicio: Cuzcurritanola **Población:** 565 hab. aprox

Historia:

Edad Media fue una Villa con Murallas y Castillo. Formo parte del Reino Navarra y después Castilla. 1367 Enrique el Señorío. Pertenecio a Burgos hasta 1833.



Entorno: Tiron.

En la Rioja alta, orillas del Rio Tiron, rodeado de viñedos. A los pies del monte El Bolo y el entorno natural con zonas de Bano.

Como llegar desde Logrono:



Toma la N-232 dirección Haro Pesas Por Fumayor, Cenicero, San Asencio. Continúa por la N-232 En casalarreina desvío LP-III Sant. Domingo de la Calzada y a unos 3km llegamos a Cuzcurrita



Qué visitar:

El Castillo de los Velasco, Iglesia de San Miguel, El rollo, Casco histórico y Paseo al Rio Tiron.



Edificios Singulares:



Castillo de los Velasco
Iglesia San Miguel
Ermita Ntra. SRA de Sopeana
Palacio Tratado
Casa del Priorato.

Otros datos de interés:

Supv. = 19,12 Km²
Alt. = 519m, tiene una economía agrícola, tiene varias bodegas y también tradición vitivinícola.



Curiosidades:



El Nombre tiene a origen Euskerico (Lugar elevado) fue un Pueblo amurallado Tierra de vino, el Castillo es un simbolo, hay un rio, Puente historico tambien en el monte Bolo Se encuentra el Bollo, En la Edad Media fue una localidad estrategica, hacen vista con la de San Miguel, Romeria de la Virgen de Tironcillo y Cuzcurrita.

Pueblos del Valle del Río...



VILLABOLAR DE RIOJA.

Gentilicio: El gentilicio de Villalobar de Rioja es Villalobarense.

Población: desde 2021 84 hab.

Historia:

Documentado desde 1066 y vinculado a una antigua calzada romana. En la edad media fue un lugar estratégico y disputado por nobles y monasterios.



Entorno: Oja

Situación en el fértil valle de Oja, su entorno destaca por un paisaje agrícola de viñedos y cereales, rodeado de choperos.

Cómo llegar desde Logroño:

La forma más rápida de llegar desde Logroño es en coche con un trayecto de unos 35-40 min.
Aut. A-12, LR-2014, GR-308



Qué visitar:

Torre fuerte de Villalobar, Iglesia de la Asunción, Palacio de los Bastamante.



Edificios Singulares:

Torre fuerte de Villalobar, Palacio de los Bustamantes, La Alalaya...



Otros datos de interés:

Villalobar de Rioja es un pequeño municipio. Destaca por su carácter rural y su patrimonio histórico. Tiene 84 habitantes.



Curiosidades:

A pesar de su pequeño tamaño Villalobar de Rioja conserva importantes restos históricos, como una torre fuerte y una iglesia románica. Su ubicación en el valle del Oja le dio importancia estratégica durante la edad media, su nombre también está ligado a una antigua calzada romana.

SANTO DOMINGO

Gentilicio: Calceatenses

Población: 6443 habitantes

Historia:

Gracias a la ermita de Domingo García nació Santo Domingo de la Calzada porque fue quien dedicó su vida a facilitar el Camino de Santiago.



Entorno: Oja

Se ubica en el extremo oeste de la Rioja, asentada en una fértil llanura dentro del valle del río Oja.

Cómo llegar desde Logroño:

35 min en coche tomando la autovía A-12 en dirección a Burgos y continuar hasta tomar la salida hacia Santo Domingo.



Qué visitar:

La catedral, la Ermita de la plaza, el antiguo hospital de peregrinos, etc.



Edificios Singulares:

La Torre Exenta, la Muralla medieval y la catedral.



Otros datos de interés:

Su casco histórico fue declarado conjunto de interés Histórico-Nacional.



Curiosidades:

Es famosa por albergar un gallinero vivo dentro de su catedral, conmemorando el milagro donde un gallo y una gallina asados resucitaron para salvar a un peregrino abusado injustamente.

BRIONES

Gentilicio: Brionero

Población: 749 HAB.

Historia:

El 18 de Enero de 1256, el Rey Alfonso X el Sabio le otorgó el fero de Victoria



Entorno: Ebro

Está en la Rioja Alta a unos 35 kilómetros de Logroño al Noroeste, en el Valle del Ebro

Cómo llegar desde Logroño:

En Logroño coges la 10-20 hacia Navesarte, coges la A-1-68 sigues y pasas Fuenmayor y Lemiro y llegas a Briones



Qué visitar:

Bodega Miguel Merino, Cincama y Bodega Betora-la



Edificios Singulares:

Iglesia de Nuestra Señora de la Asunción, Palacio del Marqués de San Nicolás



Otros datos de interés:

Tiene calles empedradas y caseríos leonésidos



Curiosidades:

Venía de los berones que eran unos celtas

EZCARAY

Gentilicio: Ezcarayense

Población: 2100 hab

Historia:

Tiene raíces medievales (siglo X) y un nombre de origen vasco que significa peña alta (Monte-gara) en referencia a la formación rocosa



Entorno: Oja

Justo al lado del río Oja y montaña de la sierra de la demanda, los rios en Ezcaray

Cómo llegar desde Logroño:

de Logroño por la 10-20 sigues por la A-12 hasta buerriana sigues por la A-12 hasta ante de por el cruce y a ezcaray coges la 11-111



Qué visitar:

Un fiel textil de las brujas de leonés, las bodegas estación de ezcaray Fierro de la santa barbara



Edificios Singulares:

la real fabrica de paños, la iglesia de santos, la mayor palacio del angel



Otros datos de interés:

Sus casas, sus montes, caminos, el equipo de fútbol bob leonés ezcaray y sus increíbles fiestas



Curiosidades:

destaca por su pasado textil, su nombre de origen vasco y su autonomía judicial fue un enclave rico con pequeñas minas de oro en el siglo XVIII y es uno del esquí telemark en España. Sus fiestas de ezcaray (San leonés) que se celebran cada año del 8 al 15 de agosto durante la semana la villa se lleva la tradición

VILLABOLAR DE RIOJA.

Gentilicio: El gentilicio de Villalobar de Rioja es Villalobarenses.

Población: desde 2021 84 hab.

Historia:

Documentado desde 1066 y vinculado a una antigua calzada romana. En la edad media fue un lugar estratégico y disputado por nobles y monasterios.



Entorno: Oja

Situación en el fértil valle de Oja, su entorno destaca por un paisaje agrícola de viñedos y cereales, rodeado de choperos.

Cómo llegar desde Logroño:

La forma más rápida de llegar desde Logroño es en coche con un trayecto de unos 35-40 min.

Aut. A-12, LR-2014, LR-308

Qué visitar:

Torre fuerte de Villalobar, Iglesia de la Asunción, Palacio de los Bastamante.

Edificios Singulares:

Torre fuerte de Villalobar, Palacio de los Bastamante, La Alalaya...

Otros datos de interés:

Villalobar de Rioja es un pequeño municipio. Destaca por su carácter rural y su patrimonio histórico. Tiene 84 habitantes.

Curiosidades:

A pesar de su pequeño tamaño Villalobar de Rioja conserva importantes restos históricos, como una torre fuerte y una iglesia románica. Su ubicación en el valle del Oja le dio importancia estratégica durante la edad media, su nombre también está ligado a una antigua calzada romana.

SANTO DOMINGO

Gentilicio: Calceatenses

Población: 6443 habitantes

Historia:

Gracias a la ermita de Domingo García nació Santo Domingo de la Calzada porque fue quien dedicó su vida a facilitar el Camino de Santiago.



Entorno: Oja

Se ubica en el extremo oeste de la Rioja, asentada en una fértil llanura dentro del valle del río Oja.

Cómo llegar desde Logroño:

35 min en coche tomando la autovía A-12 en dirección a Burgos y continuar hasta tomar la salida hacia Santo Domingo.

Qué visitar:

La catedral, la Ermita de la plaza, el antiguo hospital de peregrinos, etc.

Edificios Singulares:

La Torre Exenta, la Muralla medieval y la catedral.

Otros datos de interés:

Su casco histórico fue declarado conjunto de interés Histórico-Nacional.

Curiosidades:

Es famosa por albergar un gallinero vivo dentro de su catedral, conmemorando el milagro donde un gallo y una gallina asados resucitaron para salvar a un peregrino abusado injustamente.

Santurde de Oja

Gentilicio: Santurdeño **Población:** 254 habitantes

Historia:
Survio en la edad media ligado a San Millán. Dependió de Santo Domingo hasta el siglo XIX, cuando se independizó.



Entorno: Oja
Paisaje de montaña muy verde y tranquilo, rodeado de bosques de robles y ríos.

Cómo llegar desde Logroño:
Coges la LO-20 desde Logroño, cambias a la A-12 y por último a la LR-117 y habrás llegado.



Qué visitar:
La Iglesia de San Andrés, la ermita de la virgen de la Cuesta y los senderos naturales.



Edificios Singulares:
La Iglesia y su campanario, la ermita y el casco urbano.



Otros datos de interés:
Su gastronomía de caraceras, platos típicos, fiestas mayores en agosto y el turismo activo.



Curiosidades:
Su nombre original proviene de San Jorge. Una de sus mayores curiosidades es que los antiguos vías del tren que cruzaban el pueblo se transformaron a la actual vía verde del valle Oja.



BAÑARES


Gentilicio: bañarenses **Población:** 200 habitantes

Historia:
Su historia arranca en el siglo XI (documentada en 1051). Su nombre procede del latín Balnearie (Baños). Fue protagonista de sangrientas batallas frente a ríos.



Entorno: Oja
Destacada por su paisaje de Navarra agrícola (ideal para cultivar patatas). Su tranquilidad y su ubicación estratégica a 15km al oeste, muy cerca de San Domingo.

Cómo llegar desde Logroño:
Es 33 min (41,6 km) por A-12



Qué visitar:
En Bañares hay la Iglesia parroquial de la Santa Cruz y la Ermita de Santa María de la antigua.



Edificios Singulares:
Palacios de los Salazar
Castillo de Bañares
Arcos del Monasterio de Santa María de Saldo.



Otros datos de interés:
Entre las comidas típicas de la zona destacan la menestra riojana, las patatas con chorizo y las chuletillas al sacramento.



Curiosidades:
Tiene uno de los frontones más antiguos de la zona parse del antiguo castillo.
Casi todo su territorio está cultivado. Aproximadamente el 94% del municipio se dedica a la agricultura.



Banos de rioja

Gentilicio: Bañeño

Población: Pob - 06 - 109 hab.

Historia:

Tiene sus primeras citas documentales en el siglo XI destacando una donación de 1075 al monasterio de san millán. Su historia está ligada a la nobleza local 700 c. 96 - 109 habitantes.



Entorno: Oja

Esta en la rioja alta a 40 min de Logroño. Mando para santo domingo de la calzada cogiendo la A-12 y en el primer cruce a la izquierda.

Cómo llegar desde Logroño:

Ruta mas rápida es la N-32 o la autopista AP-68 Tomando la salida hacia santo domingo/ Haro luego LR-203 cubriendo 53 km en aprox 35 min. Antes de llegar hay que girar a la izquierda.



Qué visitar:

Terminos, puente del pirata, cascada del puente de monte castillon, Bodegas polanco



Edificios Singulares:

Bodegas polanco



Otros datos de interés:

Eugenia de montijo viuda de Napoleón III. Destaca por un paisaje por grandes siervas y viñedos



Curiosidades:

Destaca por su rica historia medieval centrada en su torre Puente del siglo XIII. Esta ligado a la muerte de Diego Lopez III. Se popularizó por el famoso columpio del fin del mundo. Se dice que hay nombres para proteger a los ciudadanos y animales.



Casalarreina

Gentilicio: Casalarreíno(a)

Población: 1094 hab.

Historia:

Orígenes medievales de siglo XI conocido inicialmente como Baharrun, en el siglo XV adopto nombre actual y en 1671 se independio de Haro.



Entorno: Oja

Situdo al noroeste de la Rioja, en la comarca de la Rioja Alta y a orillas del rio Oja.

Cómo llegar desde Logroño:

Ruta mas directa es la N-232 o la A-12 y la N-120 pasando cerca de Najera, Santo domingo de la calzada o autobuses directos.



Qué visitar:

Monasterio de Nuestra Señora de la Piedad, Plaza de la Florida, puente sobre rio Oja.



Edificios Singulares:

La iglesia de San Martín, Palacio de los Pobes y del Marques del Puerto.



Otros datos de interés:

Su actual nombre es debido a que Juan I de castilla "Juan la loca" residió en el vario tiempo.



Curiosidades:

Su nombre antiguo Baharrun significa "villa del bayorro" en Euzkera. En verano esos celebridades son sus concursos de Paella y Patatas con chorizo. El Monasterio de Nuestra Señora de la Piedad fue el primer monumento en España en ser bendecido en persona por un Papa en 1522. Antes el valle se conocia como "Ojoxolo" (bello valle) y cambio a "Ojocub".



CASTAÑARES DE RIOJA

Gentilicio: Castañerola

Población: 440 aproximadamente

Historia:

Tiene orígenes romanos, fue un enclave estratégico en la vía romana Aureliana y parte del Reino de Navarra - Pamplona



Entorno:

Oja

Se ubica en una llanura aluvial, marcada por el curso del río Oja


Cómo llegar desde Logroño:

Hay que coger la N-232, en la rotonda donde se cruzan la N-126, N-232 y la LR-111
Hay que coger la LR-111 y por último la LR-504



Qué visitar:

Pasear por la Calle Mayor para ver los antiguos edificios de piedra de sillar



Edificios Singulares:



Parroquia de la Virgen de la Navidad
Casas
Barracas

Otros datos de interés:

Esta es una zona vinculada al Camino de Santiago
El precio de la vivienda es relativamente bajo



Curiosidades:

La leyenda de la Ermita de San Miguel:

Se dice que en la ermita ocurrían fenómenos extraños, decían que había sombras y luces en la noche. Se decía que el lugar estaba protegido por algo sobrenatural. -Fiesta- la puesta del mayo (30 abril) tradición donde se planta un árbol en la plaza

Pueblos del Valle del Río...



BANOS DE RIOTOBIA

Gentilicio: Riobares

Población: 1589 habitantes

Historia:

Proviene de la existencia de unos baños romanos en la zona.



Entorno:

El río Najerilla y las montañas.

Cómo llegar desde Logroño:

En coche a Logroño N-120



Qué visitar:

Las chacinas o riosanos los secaderos naturales.



Edificios Singulares:



Iglesia de San Polye
Palacio de los Salazar

Otros datos de interés:

Festival del chorizo (21 de septiembre Rue)



Curiosidades:

En un plomo se acordó elegir a seis personas para resolver los problemas del pueblo.

ANGUIANO

Gentilicio: Anguianes

Población: 488 habitantes

Historia:

Por primera vez es nombrado en el siglo XI con el nombre de "Anguiano".



Entorno:

En la sierra Camero en las orillas del rio Najerilla.

Cómo llegar desde Logroño:

Desde Logroño N-120 Najerilla.



Qué visitar:

- Fuente de la villa
- Paseo de cueva
- Ermita de santa Maria Magdalena



Edificios Singulares:



Galera de San Andrés
Fuente intermi-Fuente

Otros datos de interés:

Los danzadores bailan una cuesta con 7 puentes de 45 cm



Curiosidades:

Las leyendas de la cueva de Nuño

NÁJERA


Gentilicio: **NAJERINO** Población: **8336** Habitantes

Historia:
Su nombre
seleone del
arabe "Naxara"
entre peñas.



Entorno:
El monasterio de San Millán de Suso y Yuso

Cómo llegar desde Logroño:
En coche en 27 Km de Logroño



Qué visitar:
El jardín botánico de La Rioja



Edificios Singulares:
El monasterio de Santa María la Real



Otros datos de interés:
Cuevas de Santipalacio
La leyenda del hacedor y la paloma.



Curiosidades:
En el monasterio hay una cueva mágica donde aparece la Virgen.

VINIGRA DE ABAJO


Gentilicio: **Vinagrés** Población: **75** Habitantes

Historia:
Estos los halló en los episcopos morales.



Entorno:
El emblema de manilla es conocido por una de las joyas de los 7 reinos

Cómo llegar desde Logroño:
A 74 km de Logroño



Qué visitar:
Torre del reloj
Fuente y caños de arroyos



Edificios Singulares:
Casas de Indianos



Otros datos de interés:
En el emblema los rostros de piedra reaparecen



Curiosidades:
Su rauce de más de 120 años es árbol singular de la Rioja.

Pueblos del Valle del Río...



Villanueva de Cameros

Gentilicio: Pirineos

Población: 68

Historia:
Villanueva de Cameros es un pueblo muy antiguo de La Rioja. En la Edad Media formó parte del Señorío de Cameros y sus habitantes vivían sobre todo de las cosas de la lana y la ganadería.



Entorno:
Está rodeado de montañas y al río Traga, muy cerca se encuentra el Embalse González Becerra un lugar muy bonito para pasear y disfrutar de la naturaleza.

Cómo llegar desde Logroño:

Se llega por la carretera N-111. El viaje dura unos 40 minutos en coche y hay unos 204 kilómetros.



Qué visitar:

El embalse González Becerra, Senderos y rutas por el Sierro, La ermita de Nuestra Señora de las Nieves, El puente de Piedra sobre el río.



Edificios Singulares:

Las iglesias de San Martín y San Mateo, una muestra de los estilos de la arquitectura de la zona.



Otros datos de interés:

El pueblo está a unos 900 metros de altura y tiene muy pocos habitantes por eso es un lugar tranquilo y perfecto para descansar.



Curiosidades:

Desde mucho tiempo ha fabricado telas y melones morados por el agua del río. Además, en el pueblo se celebran fiestas tradicionales desde hace siglos.

La maravillosa Villalada de Cameros

Gentilicio: Villaladence

Población: 357 habitantes

Historia:
Villalada de Cameros es un pueblo muy antiguo de La Rioja. Se han encontrado restos humanos que hace casi 2000 años.



Entorno:
Está rodeado de montañas y al río Traga, muy cerca se encuentra el Parque Natural Sierro de Celorio.

Cómo llegar desde Logroño:

Se llega por la carretera N-111. El viaje dura unos 49 minutos en coche y hay unos 50 kilómetros.



Qué visitar:

El Parque Natural Sierro de Celorio, El río Traga, Senderos y rutas por el Sierro, La ermita de San Juan.



Edificios Singulares:

La Iglesia de Nuestra Señora del Socorro, El puente medieval, La antigua fábrica de telas.



Otros datos de interés:

El pueblo está a unos 900 metros de altura y tiene muy pocos habitantes por eso es un lugar tranquilo y perfecto para descansar.



Curiosidades:

En Villalada se celebra una romería muy famosa llamada "La cavidad Grande" donde se reparte comida a los visitantes. Además, muchas calles son empedradas y en pedregales, como en los pueblos antiguos de montaña.

Lumbrales de Camero



Gentilicio: Lumbraleño

Población: 144

Historia:

Lumbrales de Camero es un pueblo muy antiguo de la región ya existe en la edad Media



Entorno:

Está rodeado de montañas bosques y hay dentro del parque Natural Sierra de Cazorla.

Cómo llegar desde Logroño:

Se llega por la carretera 111. El viaje dura unos 45 minutos en coche y hay 50 kilómetros.



Qué visitar:

El parque Natural Sierra de Cazorla
El embalse de Pajares
El Centro de las Trasmuraciones Senderos y rutas por la montaña




Edificios Singulares:



La iglesia de San Basilio me con un gran órgano antiguo.

Otros datos de interés:

El pueblo está a unos 1.100 metros de altura así que en invierno suele nevar y hace mucho frío. Tiene muy pocas habitantes.



Curiosidades:

Hace muchos años había más de 70.000 ovejas merinas en la zona. Además, cerca del pueblo había un antiguo poblado visigodo llamado "Castilla de los moranjes".

PRADILLO

Gentilicio: Pradillones

Población: 64 habitantes

Historia:

Pradillo es un pequeño pueblo de la Rioja con mucha historia. Ha sido pertenencia a los condes de Nájera y sus habitantes vivían de la agricultura y del campo.



Entorno:

Está rodeado de montañas, bosques y el río Traga. Es un lugar muy tranquilo, con mucha naturaleza y paisajes bonitos.

Cómo llegar desde Logroño:

Se llega por la carretera N-11. El viaje dura unos 40 minutos en coche y hay unos 40 km.



Qué visitar:

El río Traga y sus senderos. Hay caminos del pueblo a los bosques y camino de montaña. El centro del pueblo con sus casas de piedra.



Edificios Singulares:



La iglesia San Martín, con su bonito retablo barroco.
El hermita de Badillo, un granero muy especial.
Las ermitas San Miguel y San Iñigo.

Otros datos de interés:

Pradillo tiene muy pocos habitantes y está a unos 800 metros de altura. Es un pueblo muy tranquilo y perfecto para disfrutar de la naturaleza.



Curiosidades:

En Pradillo se celebra Fiesta de las Almazuelas sin Ciegadas, donde las casas se decoran con telas de colores echas a mano. Esta fiesta es muy famosa en la Rioja.

Torrezilla en Cameros

Gentilicio: Torrezzillanos

Población: 474 habitantes

Historia:

Torrezilla en Cameros es uno de los pueblos más importantes de la Sierra de Cameros. Hace muchos años se hizo famosa por la ganadería.



Entorno:

Está en el valle del río Traga, rodeada de montañas, lagunas y senderos. Es un lugar con mucho naturalismo y paisajes muy bonitos.

Cómo llegar desde Logroño:

Se llega por la carretera N-111. El viaje dura unos 35 minutos en coche y hay unos 30 kilómetros.



Qué visitar:

El castillo medieval en el río Traga. El monasterio del Santo con restos del pueblo. Las ruinas del castro de Esteban.



Edificios Singulares:



La iglesia de San Martín con un gran retablo y una torre muy alta. El palacio del Conde de Superuma. La ermita de San Antón.

Otros datos de interés:

Torrezilla es uno de los pueblos con más habitantes de Cameros y tiene muchas servicios, tiendas y fiestas durante el año.



Curiosidades:

El pueblo tiene muchísimas fuentes de agua muy famosa y de gran calidad. Cerca de allí se embotella el agua mineral Peña Clara. Además, Torrezilla está dividida en tres barrios unidos por puentes.

VIGUERA

Gentilicio: VIGUERENO

Población: 377

Historia:

Viguera es un pueblo muy antiguo de la Rioja. Hace más de 7.000 años llegó a ser la capital del reino.



Entorno:

Esta rodeada de montañas y grandes paredes de roca junto al río Traga. Cerca se encuentran los lugares naturales.

Cómo llegar desde Logroño:

Se llega por la carretera N-111. El viaje dura unos 25 minutos en coche y hay unos 22 kilómetros.



Qué visitar:

El castillo de Viguera y su mirador. El lavadero de los albañiles. Las rutas de senderismo.



Edificios Singulares:



La Iglesia de la Asunción. La Ermita de San Esteban una de las más antiguas.

Otros datos de interés:

Viguera tiene unos 400 habitantes y está en la comarca de Cameros. Además del pueblo principal.



Curiosidades:

La ermita de San Esteban tiene unos pintos muy antiguos y curiosos. Además, desde las torres del castillo se puede ver todo el valle del Traga.

NALDA

Gentilicio: Naldense

Población: 1307

Historia:

Nalda es un pueblo muy antiguo de la Rioja. En la edad Media fue un lugar importante porque tenía un castillo.



Entorno:

Esta rodeada de montañas, huertas y naturaleza. Cerca pasan el río Iregua y la sierra de Cameros.

Cómo llegar desde Logroño:

Nalda está a unos 20 minutos en coche desde Logroño por la carretera LR-255. También se puede llegar en autobús.



Qué visitar:

- El castillo de Nalda.
- La iglesia de Nuestra Señora de la Asunción.
- Las cuevas de Los Palomares.
- La ermita de Villanueva.



Edificios Singulares:



El edificio más importante es el castillo Medieval. También destaca el arco de la Villa.

Otros datos de interés:

Nalda pertenece al valle del Iregua y muchas personas van allí para hacer senderismo.



Curiosidades:

Las cuevas de Los Palomares tienen muchos huecos para criar palomas. Desde el castillo hay unas vistas muy bonitas del valle.

Pueblos del Valle del Río...



Laguna de Camelos

Gentilicio: Lagochino

Población: 109 habitantes

Historia:

Aparece en documentos de 1162. En la edad media fue muy importante y rico gracias a las ovejas y fábricas para tejer lana.



Entorno:

Está rodeado por el río Leza, entre las montañas de la comarca del Lancso Viejo, que forma parte de la Reserva de la Biosfera.

Cómo llegar desde Logroño:

Se tarda unas 45 minutos en coche para recorrer casi 47 kilómetros por la carretera LR-250.



Qué visitar:

El último fin de semana de agosto se celebran las fiestas de Gencial. Hay un centro de interpretación para aprender sobre la naturaleza de la zona.



Edificios Singulares:

Iglesia de Santo Domingo de Silos, ermita de San Pedro.



Otros datos de interés:

Forma parte de una reserva Starlight para observar estrellas. Por allí pasa la ruta GR-93 para los amantes del senderismo.



Curiosidades:

Cuenta la leyenda que un monje llamado Santo Domingo de Silos vivió un tiempo aislado del mundo en una cueva de este pueblo. Además, Laguna de Camelos es el centro del Salar de Tejada, un título de caballeros y damas muy antiguo que el rey Ramiro I otorgó en el año 844.

Robres del Castillo

Gentilicio: Robreño

Población: 21 habitantes

Historia:

Es de origen medieval y antiguamente contaba con un importante castillo. Llegó a tener cientos de vecinos.



Entorno:

Está rodeado de montañas, robledales y paisajes naturales del valle del río Subera. Cerca del pueblo hay una cascada.

Cómo llegar desde Logroño:

Se tarda unos 35 minutos en coche para recorrer 33 km por las carreteras LR-250 y LR-281.



Qué visitar:

Un antiguo puente medieval de piedra une sus 2 barrios, sus calles son empedradas.



Edificios Singulares:

Ruinas del castillo de Robres, Iglesia de Santa María.



Otros datos de interés:

Desde las ruinas del castillo de Robres del Castillo se pueden ver bonitas vistas del valle y del pueblo.



Curiosidades:

El apellido "de Robres" surgió en este pueblo gracias a un obispo que decidió llamarse igual que sus tierras. Los vecinos criaban gusanos de seda para fabricar hermosas ropas de forma artesanal. No tuvo luz eléctrica hasta el año 1963.

VAL DEOSERA

Gentilicio: Valdeoserano

Población: 0 habitantes

Historia:

El llamado Solar de Valdeosera se constituyó durante la Reconquista. Todo ocurrió hasta 1967, cuando las últimas familias se marcharon.



Entorno:

Está a más de 1100 metros de altura entre las montañas del Camino Viejo, muy cerca de las laderas del monte Cabero.

Cómo llegar desde Logroño:

Hay unos 50 kilómetros y se tarda alrededor de 1 hora en coche conduciendo por la carretera LR-250, LR-466 y una pista.



Qué visitar:

El primer fin de semana de octubre se abren sus puertas y los descendientes de los antiguos caballeros se reúnen vestidos de gala.



Edificios Singulares:

Iglesia de la Virgen de la Sobera. En sus paredes de piedra se puede ver escudos reales que pertenecían a los guerreros del pasado.

Otros datos de interés:

Es un pueblo prorindiso, es decir una propiedad compartida que no se puede vender, perteneciendo a miles de personas de todo el mundo.



Curiosidades:

Su nombre significa "Valle de los Osos" porque hace siglos esos animales vivían en sus montañas. Cuenta la leyenda que el rey ordenó construir exactamente trece casas para los trece hijos de un general. Además, para abrir el gran cofre que guarda los documentos secretos del pueblo se necesitan tres llaves distintas.

Lagunilla del Tubera

Gentilicio: Guilletero/era

Población: 385 habitantes

Historia:

Su nombre aparece en libros del s. XI. Estuvo relacionado con los señores de Cameros y los reyes católicos. Perteneció a importantes monjes y nobles.



Entorno:

Está rodeado de montañas, campos y naturaleza. Cerca pasan el río Salado y el río Tubera, que crean paisajes muy bonitos.

Cómo llegar desde Logroño:

Hay 28 Km se tarda unos 25 minutos en coche por la carretera local LR-250 y la LR-261.



Qué visitar:

El primer domingo de octubre celebran las Fiestas de la Virgen del Rosario. Es un lugar fantástico para correr en bicicleta sus senderos rurales.



Edificios Singulares:

Ernitas de Villaveja y Santiago e Iglesia de San Andrés



Otros datos de interés:

Tiene pequeñas aldeas cercanas como Ventas Blancas y Zenzano



Curiosidades:

En las sacadas del pueblo hay grandes escudos de piedra de familias nobles. Antiguamente solo se llamaba Lagunilla pero en 1916 cambió su nombre a Lagunilla del Tubera.

AGONCILLO

Gentilicio: Avoncelo o Agoncillano

Población: 1.464 habitantes

Historia:

Existió un antiguo poblado celtibero llamado Agón. Los romanos construyeron calzadas y puentes y en la Edad Media se construyó el castillo de Agón.



Entorno:

Esta rodeado de campos de cultivo y viñedos. Muy cerca del pueblo el río Leza desemboca en el Ebro, creando un paisaje de zonas verdes.

Cómo llegar desde Logroño:

Se tarda 15 minutos en coche. Hay unos 15km siguiendo la carretera N-232.



Qué visitar:

Los vecinos organizan un Beldu Viático en Navidad. En agosto celebran unas fiestas con juegos en honor a San Mateo.



Edificios Singulares:



Castillo de Aguas Mansas. Iglesia de Santa María la Blanca.

Otros datos de interés:

Aquí se encuentra el aeropuerto de Logroño - Agoncillo, el único de La Rioja. La zona es famosa por sus huertos junto al Ebro.



Curiosidades:

¿? Cuenta la leyenda que en el año 1334, el rey Alfonso XI mandó castigar al Señor del castillo por no serle fiel. El castillo de Aguas Mansas está restaurado y alberga las dependencias del ayuntamiento de Agoncillo. El apodo de "avoncelos" es por los aviones que aterrizan junto al pueblo.

-Jubera-

Gentilicio: JUBERANO.

Población: 77 HABITANTES.

Historia:

EN LA ZONA HUBO ROMANOS VISIGODOS Y ÁRABES. EL PUEBLO CRECIÓ EN TORNO A UNA GRAN FORTALEZA MEDIEVAL DEFENDIDA POR REYES NAVARROS Y CASTELLANOS.



Entorno:

ESTA RODEADO DE MONTAÑAS, VALLES PROFUNDOS Y BARRANCOS ROCOSOS ESPECTACULARES QUE FORMAN PARTE DE LA RESERVA DE LA BIOSFERA.

Cómo llegar desde Logroño:

SE TARDA UNOS 20 MINUTOS EN COCHE. HAY 24KM SALIENDO POR LA LA-250 Y SIGUIENDO DESPUÉS POR LA LA-264.



Qué visitar:

EN SUS CERCANÍAS SE CONSERVAN LOS TÚNELES DE LAS ANTIGUAS MINAS DE PLOMO Y PLATA. EN DICIEMBRE CELEBRAN LAS FIESTAS DE SAN NICOLÁS DE BARI.



Edificios Singulares:



LAS QUINAS DEL CASTILLO DE JUBERA.

Otros datos de interés:

DESDE EL CASTILLO HAY IMPRESIONANTES VISTAS DEL VALLE Y EL PUEBLO. UN PRODUCTO TÍPICO DE LA ZONA ES LA MIEL PURA DE ABETA.



Curiosidades:

¿? EL CASTILLO DE JUBERA LLEGO A PERTENECER A REYES Y A UN CABALLERO LLAMADO ALVARO DE LUNA. EN LOS BARRANCOS DE SUS MONTAÑAS VIVEN GRANDES COLONIAS DE QUIJOTES LEONARDO. EXISTEN ANTIGUAS CUEVAS LLAMADAS "GALLINEROS" Y SE CREE QUE PUEDIERON SER VIVIENDAS DE MONJES. DEPORTISTAS DE AVENTURA PUEDEN PRACTICAR BARRANQUISMO, PUENTING O CICLISMO DE MONTAÑA EN JUBERA.

MURO EN CAMEROS

Gentilicio:

Mureño

Población:

40 habitantes

Historia:

El rey Enrique de Trastámara le regaló este pueblo al Señor de Cameros. Fue importante por la cría de ovejas, pero con los años perdió mucha población.



Entorno:

Esta en la falda del monte Cabezo, rodeado de bosques que cambian de color según la estación y cerca del puerto de carretera de la Rosa.

Cómo llegar desde Logroño:

Se tarda unos 50 minutos en coche. Hay unos 28 kilómetros conduciendo por carreteras LR-250 y LR-245.



Qué visitar:

Su casco urbano está dividido en 3 barrios antiguos llenos de bonitas casas de piedra. En verano se celebran las fiestas de Santa Margarita.



Edificios Singulares:

Iglesia de Santa Margarita y Ermita de la Virgen del Caño.



Otros datos de interés:

Es un lugar perfecto para hacer senderismo y respirar aire puro. El delicioso queso de Cameros y carnes son productos típicos de la zona.



Curiosidades:

Una leyenda cuenta que el Apóstol Santiago lanzó una roca gigante desde un monte cercano para asustar a los moros que estaban cenando en el lugar. Una costumbre de sus fiestas consistía en que el jefe de los danzadores, el "zurcamero", tenía el derecho de bailar con todas las chicas del pueblo.

SANTA LUCÍA DE OCÓN

Gentilicio:

oconense

Población:

91 habitantes

Historia:

El pueblo nació alrededor de una antigua iglesia. Hace años muchas familias se fueron a las ciudades y el pueblo quedó casi vacío.



Entorno:

La sierra de la Her forma un paisaje natural alrededor del pueblo.

Cómo llegar desde Logroño:

Se tarda 30 minutos en coche en recorrer 35 km por las carreteras N-232 y LR-260.



Qué visitar:

En agosto, en la Fiesta de la Molienda, los vecinos visten ropas antiguas y enseñan cómo se cosecha trigo.



Edificios Singulares:

Iglesia de Santa Lucía, Molino de viento de Ocón.



Otros datos de interés:

Cada verano se celebra "Arte en la Tierra" un festival con obras artísticas al aire libre.



Curiosidades:

Aunque es un pueblo pequeño, en los últimos años han llegado nuevas familias y es el pueblo con más niños de todo el entorno. Además, por las calles del pueblo se pueden ver esculturas de arte moderno escondidas en los rincones más inesperados.

Muxillas Delo Río Leza

Gentilicio: Muxillense

Población: 665 habitantes

Historia:

Su origen viene relacionado con una antigua cabaña romana. Su nombre surge de una gran muela de molino de molino.



Entorno:

Este pueblo debe su origen al río Leza y al río Jorba. Se tarda unos 20 min en coche. Hay un 40 km por la carretera LR-761.

Cómo llegar desde Logroño:

Desde Logroño hay unos 40 km y a cinco horas en autobús. En coche se llega fácilmente por la carretera LR-761 o después LR-761.



Qué visitar:

En agosto los niños en la playa de San Esteban también se celebran la fiesta "Mujer entre agosto".



Edificios Singulares:

Iglesia de San Esteban. Escritorio de la iglesia de Santa Ana.



Otros datos de interés:

Tiene unidos los ríos y produce ríos como los charcos de los ríos.



Curiosidades:

Desde sus tierras se han encontrado monedas y vajillas que muestran los hábitos de Roma hace miles de años. En unas cuevas llamadas "Aguijones" vivieron magister escribitores en el siglo IX.



SANTA MARINA

Gentilicio: Santamarinés

Población: 4 habitantes

Historia:

Hay es una aldea de Santa Engracia del Jubero. Hace siglos perteneció al castillo de Robres.



Entorno:

Esta en la alta de la montaña a 1243 metros de altitud, rodeada de praderas y montañas donde nieva en invierno.

Cómo llegar desde Logroño:

Se tarda como unos 50 min en coche. Hay 41 km por las carreteras LR-250, LR-261 y LR-971.



Qué visitar:

Durante la jornada del Río se muestra cómo se crían los caballos en la sierra. En sus praderas se pueden ver burros y ovejas pastando en libertad.



Edificios Singulares:

Iglesia de Santa Marina, destacan sus casas con tejados de pizarra negra.




Otros datos de interés:

Es la tercera población más alta de toda la Rioja. No tiene red eléctrica, pero muchas casas usan paneles solares.



Curiosidades:

Sus habitantes todavía usan herramientas y aperos idénticos a los que se usaban hace siglos. Los vecinos suelen decir que allí tienen "nueve meses de invierno y tres de infierno" por sus temperaturas extremas.



San Román de Cámeros

Gentilicio: Sanromanero/sanromanera

Población: 127 habitantes.

Historia:

Sus primeras casas fueron
construidas en la alta de un monte
por seculares cuando se construyó
la carretera moderna, los vecinos
bajaron a vivir al valle.



Entorno:

Este rodeado de montañas, bosques y
viveros muy bonitos. Además está abastecido
por las aguas del río Arzo.

Cómo llegar desde Logroño:

Se tarda unos 40 min. en coche. Hay
que recorrer 36 km por la carretera
LR-260.



Qué visitar:

Lo más divertido es ir
en verano a bañarse a
las pozas de la Villa
Cristiana que son pisci-
nas naturales en el río.



Edificios Singulares:

Iglesia de la
Asunción, Monumento
al Sagrado Cora-
zón y el
Cenotafio del
molino.



Otros datos de interés:

Por aquí pasan las
famosas rutas de
montaña GR-93.



Curiosidades:

Se pueden visitar misteriosos dolmenes y enterramientos
celtíberos. Tiene varias aldeas, muchas casi abandonadas y
conserva su arquitectura tradicional y su ambiente tranquilo.

HORNILLOS DE CÁMEROS

Gentilicio: Meloso/la

Población: 14 habitantes.

Historia:

Aparece mencionada
en documentos del
siglo XII. En el pasado
sus vecinos tenían
miles de ovejas
transhumantes y
había algunas indus-
trias de lana.



Entorno:

A su alrededor hay espectaculares
montañas con robles y pinos,
además del alto monte Nido
Cuero.

Cómo llegar desde Logroño:

Se tarda unos 55 min. en
coche, hay que recorrer 45
kilómetros por la carretera
LR-250 y desviarse
por la LR-464 y LR-425.



Qué visitar:

Lo más impresio-
nante es visitar
el Uco yacimien-
to de la Pellejera,
donde hay cientos de
redes de dinosaurios.



Edificios Singulares:

La iglesia de
Nuestra Seño-
ra de la Asun-
ción Nueva
del Tinte.



Otros datos de interés:

Al ser uno de los
pueblos con menos
habitantes, es per-
fecto para los visi-
tantes que quieren
pasear sin ruidos.



Curiosidades:

Cuenta la leyenda que un obispo llamado San Félix
vivía escondido en un arbol hueco de sus montes.
Para alimentarse, una vez viajaba en secreto las
noches a llevarle leche.

Ribafranca

Gentilicio: tronchera
tronchera

Población: 1.026 habitantes

Historia:
El pueblo se formó en la Edad media por la unión de tres pequeñas aldeas. Durante cien años de año se hizo collado de troncos y otros.



Entorno:
Esta situada en una colina junto al río Loza. Al su alrededor hay campos y hileras.

Cómo llegar desde Logroño:
Se tarda unos 45 minutos en coche. Se debe conducir por la carretera LR-250 unos 45 kilómetros.



Qué visitar:
El 21 de agosto a las 12 horas se celebra la Fiesta de San Bartolomé. También celebran la Fiesta de San Mateo el 2 de Mayo.



Edificios Singulares:
Iglesia de San Pedro Apóstol, ermita de la Virgen Lucinda.



Otros datos de interés:
Hasta el mirador del Loza se usaba para pasar el día haciendo excursiones.



Curiosidades:
Se le conoce como "el pueblo sin ley" porque en el año 1910 su alcalde desapareció y nadie descubrió jamás qué le pasó. Las leyendas contaban que en sus ventos se escondían misteriosas brujas.



Clavijo

Gentilicio: Clavilleros

Población: 294 habitantes

Historia:
Surgió hacia el S. IX alrededor de un gran fuerte constituido por los árabes. También perteneció a distintas señores y condes.



Entorno:
Está situado en lo alto de una gran colina de roca que divide los valles del Leza y del Tregu.

Cómo llegar desde Logroño:
Se tarda unos 20 min en coche. Hay 16km por la carretera LR-250 y la LR-345.1



Qué visitar:
Lo más chulo de visitar es subir hasta las ruinas del Castillo de Clavijo para jugar a ser caballeros medievales.



Edificios Singulares:
Iglesia de la Asunción, Real Pórtico de Santiago y Ruinas del Monasterio de San Prudencio de Monte Latorce.



Otros datos de interés:
Al estar tan alto el pueblo es como un balcón natural desde donde se puede ver gran parte de la Rioja.



Curiosidades:
Cuente una leyenda que en el año 1445 apareció el Apóstol Santiago montado en un precioso caballo blanco para ayudar a los cristianos a ganar una gran batalla contra los árabes. El Monte Latorce aparece en el escudo de la Rioja.



SANTA ENGRACIA DEL JUBERA

Gentilicio: Santaengraciano

Población: 188 habitantes

Historia:

Hace siglos Jubera era el pueblo principal pero en el siglo XX Sta. Engracia se convirtió en la capital del municipio.



Entorno:

Está en el valle del río Jubera, rodeado de montañas, barrancos y naturaleza salvaje y forma parte de la famosa Reserva de la Biosfera.

Cómo llegar desde Logroño:

Se tarda más 30 minutos en coche. Hay 27 kilómetros por la carretera LR-250 y después por la LR-261.



Qué visitar:

El 16 de abril son las fiestas en honor a Sta. Engracia. Se pueden realizar excursiones y explorar las pequeñas aldeas del municipio.



Edificios Singulares:

Iglesia de Nuestra Señora de la Blanca, ermitas de San Juan Bautista y San Cristóbal.

Otros datos de interés:

Es un municipio muy disperso, con muchas aldeas pequeñas, algunas casi abandonadas, que parecen misteriosas pequeñas fontánicas.



Curiosidades:

Hay huellas de dinosaurios de hace millones de años. También hubo minas de plomo en el pasado que dieron trabajo a muchas familias. Además, en los riscos de sus montañas viven buitres que vuelan muy cerca de las casas.

AYAMIL DE CAMEROS

Gentilicio: Ayamilense

Población: 79 habitantes

Historia:

El rey Enrique II regaló estas tierras a un caballero navarro. Durante siglos tuvo miles de ovejas pero hoy es un lugar pequeño y muy tranquilo.



Entorno:

Esta en plena Sierra de Cameros rodeado de frondosos bosques de hayas y robles. Está cruzado por las aguas del río Vargas.

Cómo llegar desde Logroño:

Se tarda unos 50 minutos en coche. Hay 45 kilómetros por la carretera LR-250.



Qué visitar:

En el yacimiento de El Contadero se conservan huellas de dinosaurio. En Agosto celebran la Procesión de la Virgen de las Vacas.



Edificios Singulares:

Iglesia de la Asunción, acueducto del siglo XVI.



Otros datos de interés:

Tiene aldeas despobladas como Lumba y Torreuña. Debéis probar su riquísimo queso artesanal y su miel.



Curiosidades:

El nombre de Ayamil significa "cuesta dependiente". En el pueblo nació un ministro de Hacienda del siglo XIX llamado Antonio Martínez. Es un lugar muy tranquilo, ideal para ver estrellas por la noche gracias a la poca contaminación lumínica.

Soto en Cameros

Gentilicio:

Sotero

Población:

82 habitantes

Historia:

Fue el pueblo más grande de toda su comarca gracias a las fábricas que hacían ropas de lana.



Entorno:

El pueblo está dividido por el río Leza, rodeado de montañas y naturaleza salvaje. Justo al lado se encuentra el impresionante Cañón del río Leza, un desfiladero de roca gigantesco donde se pueden ver buitres.

Cómo llegar desde Logroño:

Se tarda unos 30 min en coche. Hay 28 km por la carretera LR-250.



Qué visitar:

En el mirador del Cañón del Leza se puede ver buitres volando. En septiembre celebran las fiestas de la Virgen del Cortijo.



Edificios Singulares:



Ermita de la Virgen del Cortijo
Antiguo hospital de San José
Palacio del Marqués de Vallejo

Otros datos de interés:

Es famosa por sus mazapanes artesanos, conocidos en toda La Rioja. Es perfecto para hacer turismo tranquilo de naturaleza.



Curiosidades:

El hospital del pueblo lo mandó construir un vecino que viajó a América y llegó a Obispo de Puerto Rico. En su monte hay un dólmen de piedra de hace miles de años.

Pueblos del Valle del Río...



ARNEDILLO

Gentilicio: Arnedillense

Población: 430-450 habitantes

Historia:

Arnedillo aparece
Siglo X como
Arnitello entre
Ucero y Castilla
en Siglo XII rey
inglés dio la Rioja
a Castilla tras
un arbitraje



Entorno:

Valle del río Cidacos,
rodeado de montañas, clima
mediterráneo continental agua
y barrancos roizos

Cómo llegar desde Logroño:

Coge LR-115 dirección sur Arnedo
Arnedo coge LR-123 hasta
Arnedillo son 70 km
en coche hay
tren directo



Qué visitar:

- Bañera riode Arnedillo
- Ruinas del castillo
- Cuevas del Ayedrezado




Edificios Singulares:



Restos del castillo
de Arnedillo
Hotel Termas
y Bañera
Iglesia San
Serafín y San
German.

Otros datos de interés:

Perteneció Provincia
Soria hasta 1833
En 1817 un terre-
moto cortó las
aguas durante 3
meses



Curiosidades:

El 18 de marzo de 1817 un gran terremoto
resquebraja los montes y destruyó parte del
pueblo.
Nombre "Arnedillo" proviene de el latín
"arnes" significa río pequeño

Herce

Gentilicio: Herceño

Población:

Historia:

Se remonta a la época
pre romana y a un
posible asentamiento
romano romano,
Iluro (180a.C)



Entorno:

Se encuentra enmarcado por
formaciones geológicas notables
como la Peña del Volcán

Cómo llegar desde Logroño:

Salir de Logroño por la carretera
de Zaragoza (N-232) hasta un pequeño
village llamado Herce
para



Qué visitar:

Mirador del castillo
de Herce, ruinas del
volcán




Edificios Singulares:



Iglesia Parroquial
del San Eusebio
Herce

Otros datos de interés:

Se les llaman ~~castillos~~
ceballeros, hay 333
habitantes



Curiosidades:

su altitud es de 593 m.
Hubo un terremoto en 1817 dejó huellas visibles en las
formaciones


Arnedo

Gentilicio: Arnedano/a

Población: 15.135 habitantes

Historia:

Arnedo fue una fortaleza desde su asentamiento romano que evolucionó y se transformó en un fortín medieval.
Siendo la capital del condado.




Entorno:

Arnedo ofrece un entorno único que combina naturaleza rcosa, naturaleza de montaña y una poderosa tradición industrial.

Cómo llegar desde Logroño:

Se puede ir en coche a través de la carretera N-252, tomando el desvío hacia la LR-123.
50 km, 45 min en coche o 1h en autobús.



Qué visitar:

- Cuevas de los Cien Pelores
- Castillo de Arnedo
- Monasterio de Vico




Edificios Singulares:

- Palacio de la Realeza (Ayuntamiento)
- Puerta del castro
- Iglesia de Santo Tomás




Otros datos de interés:

Es la ciudad del Calceado y tiene una antigua historia. Celebra las fiestas de San Cosme y San Damián.



Curiosidades:

- En el casco viejo había bodegas secretas: casas antiguas que tenían accesos a cuevas que hoy están tapiadas.
- La Puerta de Ginto era "la frontera" del pueblo.
- El Monasterio de Vico tenía una campana que "avisaba tormentas".
- Arnedo estuvo lleno de túneles que conectaban casas, cuevas y bodegas. Mencionados por Mayores, pero sin pruebas.




San Julián de los Ríos

Gentilicio: Sanjuliano/a

Población: 173 hab. (2017)

Historia:

Fue una localidad ligada al Monasterio de Vico y durante siglos fue aldea de este.



Entorno:

Entorno muy natural de Sierra Pizarras de pino silvestre y vegetación autóctona.

Cómo llegar desde Logroño:

La forma más rápida es en coche a través de la LR-123 desde Logroño.



Qué visitar:

La iglesia parroquial de San Julián y el pino silvestre.



Edificios Singulares:

Ermita de San Andrés y la iglesia parroquial de San Julián.



Otros datos de interés:

Destaca por sus paisajes de Sierra Pizarras con pinos silvestres y la iglesia de la Virgen Blanca.



Curiosidades:

Destaca por sus interesantes cuevas del granito, nichos eremíticos excavados en la roca con formas de damero y su entorno natural en el valle de los ríos tiene un origen histórico que hasta en 1833, esta localidad pertenecía a la provincia de Soria antes de integrarse en la provincia de Logroño, el municipio destaca por ser un santuario de pino silvestre y una altitud de 612 metros.




AVOL

Gentilicio: avoleño

Población: 42.500 habitantes

Historia:

Fue un origen
del que son los
Los Chinos del
siglo VII mil. No
más por primer vez
en 929 como Abate
Los son los 2 de
traza de Avol




Entorno:

Distancia por carretera entre
Avol y La Cueva del Pío
Crónico, y entre Avol y la Sierra
de Pango y La Pata Larga
en la zona de Avol

Cómo llegar desde Logroño:

El camino es por la
carretera nacional nº 101 y
se encuentra a 100 km
de Logroño por la carretera
nº 101



Qué visitar:

Distancia por carretera entre
Avol y Logroño de 100
km, por la carretera
nº 101 y se encuentra
a 100 km de Logroño



Edificios Singulares:

La iglesia de
San Juan y
San Pedro
en Avol
del año 12-13



Otros datos de interés:

Hubo un caso de 1220
habitantes en Avol de la
comarca de Avol
de Avol y se encuentra
a 100 km de Logroño
y se encuentra a 100 km
de Logroño



Curiosidades:

El nombre de Avol por ser
una comarca de Avol y se
encuentra a 100 km de Logroño
y se encuentra a 100 km
de Logroño



ZARZOSA

Gentilicio: zarzoso

Población: 13-15

Historia:

Fue un origen
del que son los
Los Chinos del
siglo VII mil. No
más por primer vez
en 929 como Abate
Los son los 2 de
traza de Avol




Entorno:

Distancia por carretera entre
Zarzosa y La Cueva del Pío
Crónico, y entre Zarzosa y la Sierra
de Pango y La Pata Larga
en la zona de Avol

Cómo llegar desde Logroño:

El camino es por la
carretera nacional nº 101 y
se encuentra a 100 km
de Logroño por la carretera
nº 101



Qué visitar:

Distancia por carretera entre
Zarzosa y Logroño de 100
km, por la carretera
nº 101 y se encuentra
a 100 km de Logroño



Edificios Singulares:

La iglesia de
San Juan y
San Pedro
en Zarzosa
del año 12-13



Otros datos de interés:

Hubo un caso de 1220
habitantes en Zarzosa de la
comarca de Avol
de Avol y se encuentra
a 100 km de Logroño
y se encuentra a 100 km
de Logroño



Curiosidades:

El nombre de Zarzosa por ser
una comarca de Avol y se
encuentra a 100 km de Logroño
y se encuentra a 100 km
de Logroño



EL VILLAR DE ARVEDO

Gentilicio: Villarejo/a

Población: 645 habitantes

Historia:

Fundado en la Edad Media por colonos de Arnedo y obtiene la calidad de Villa el 15 de agosto de 1889 por el rey Carlos III.



Entorno:

Se caracteriza por un paisaje rural típico de viñedos y campos de cultivo.

Cómo llegar desde Logroño:

Se puede ir en coche (32 min), en bus metropolitano (M6, M7), en bicicleta (2h 24 min), o a pie (8h 18 min).



Qué visitar:

- El chozo del cura
- Fuente de Sillera
- Iglesia de San Pedro Apóstol



Edificios Singulares:

- Placote de Villa Enriqueta
- Chozo del cura
- Arquitectura Tradicional



Otros datos de interés:

Son principalmente agrícolas. Su ayuntamiento está situado en la Plaza de la Constitución, 1.



Curiosidades:

Tiene:

El Villar es más antiguo de lo que parece, así lo atestiguan los restos arqueológicos encontrados; un taller de sílex en las Costeras (1500-3000 años a.C.) Cerámicas celibéricas y romanas en la Era Alta y en el muro de las bodegas, las Costeras, la Nava, la Noguera, el Calvario Hornos de cerámica, etc.



Pradejón

Gentilicio: Pradejoneño/a

Población: Tiene 400 habitantes

Historia:

Pradejón tiene orígenes antiguos con vestas prehistóricas y romanas como trozos en la zona.

Empieza a crecer como pueblo agrícola y ganadero.

Se hizo famoso por el cultivo de champiñones y setas.



Entorno:

Se encuentra en una llanura cerca del Río Ebro y rodeado de campos de cultivo. El paisaje es tranquilo y paisaje con viñedos olivales etc.

Cómo llegar desde Logroño:

Desde Logroño por la carretera AP-68 o la N-232 en dirección a Calahorra. Está a unas 40 km y se tarda 35 min en coche.



Qué visitar:

- Centro de Fungi turismo
- Murales Urbanos del pueblo
- Rutas en bicicleta del champiñón



Edificios Singulares:

- Iglesia de Santa María
- Torre Bravas de la Iglesia
- Ayuntamiento de Pradejón



Otros datos de interés:

Es conocido como el pueblo del champiñón porque produce gran cantidad de champiñones y setas.



Curiosidades:

Pradejón tiene el primer cultivo de Fungi turismo de España. Allí se puede aprender como se cultivan las setas y visitar las invernaderos. Además gran parte de la economía del pueblo depende del champiñón.



Berguilla Baja

Gentilicio: Bergasillano/a

Población: 32 habitantes

Historia:

Es un pueblo pequeño de la Rioja con origen medieval, conocido antes como "vergasillas". Su historia viene de la edad media.



Entorno:

Es rural y montañoso, con barrancos, olivos, encinas, robles y animales como jabalíes y corzos. Hay setos y campos de cultivo.

Cómo llegar desde Logroño:

Vas en carro por una carretera grande hasta Arnedo luego sigues las señales hasta Berguilla y después tomas una carretera a Berguilla Baja.



Qué visitar:

Iglesias de Santiago y Magdalena hacer senderismo visitar Arnedo o Enciso donde hay huertas de dinosaurios.



Edificios Singulares:



Iglesia de Santiago apostol y la ermita de la Magdalena.

Otros datos de interés:

Pueblo super pequeño, tiene mucha tradición agrícola y ganadera, conocido por su tranquilidad extrema.



Curiosidades:

1) Su nombre antiguo era vergasillas, tiene bastante historia, es de los pueblos más pequeños de la Rioja. Desde hace siglos vivió aislado dependiendo de la agricultura y la ganadería.

Tudelilla

Gentilicio: Tudelillano

Población: 360 hasta 367 habitantes.

Historia:

Tudelilla se originó en el siglo XVI como un castro debido al pastoreo y agricultura, dependiente de Logroño hasta su independencia a finales del XVII.




Entorno:

Destaca por sus viñedos y bodegas entre la sierra y el valle del Ebro. Es un municipio de la Rioja.

Cómo llegar desde Logroño:

Para llegar desde Logroño a Tudelilla, hay que ir en coche es a través de la carretera N-232, tardando 30-35 min, y con 38,5 Km.



Qué visitar:

Puedes visitar: la iglesia de San Andrés, la Ermita de la Virgen de la Torre, la ruta de los cerros y sus bodegas.



Edificios Singulares:



lacimiento de la Hoquera, la Granja de San Bartolomé y el Barrio de las Bodegas.

Otros datos de interés:

Es conocido por su carácter rural, tradición vitivinícola y entorno paisajístico en la zona de la Rioja Baja.



Curiosidades:

- 1) El actual calle del sol fue dedicada a D. José Ortega Valdeverna por reclamación del pueblo, reconociendo sus méritos.
- 2) Arte rural o Tudelilla ha apostado por el arte urbano con iniciativas como la Bienal de Arte Urbano en Espacios Rurales.
- 3) En 1924 se empezaron a construir: una fuente vieja, un bonito lavadero y el matadero del municipio.
- 4) Es conocido en la Rioja porque está dentro de la Ribera del vino Rioja, orad.

Pueblos del Valle del Río...



CERVERA

Gentilicio: Cerverano/a

Población: Aproximadamente 2.300 habitantes incluyendo sus barrios de Cabreón, Valverde, Valdesatur, Ricón de Olivado

Historia:

Su origen empieza por el siglo III a.c.



Entorno:

Ubicada en la comarca Alhama, Linares, Sierra de Alcañara

Cómo llegar desde Logroño:

En coche se toma la autopista AP-68 dirección Zaragoza. En transporte público no hay conexión directa.

Qué visitar:

Castillo medieval Iglesia de San Gil Museo de la Alpargata

Edificios Singulares:

Casas bajo la peña y iglesia de Santa Ana

Otros datos de interés:

Fue un punto estratégico disputado entre reinos cristianos y musulmanes

Curiosidades:

Capital de la alpargata → un millón de pares al año

Casas bajo la peña

Yacimiento de lonitas → 300 huellas de dinosaurios

Alfaro

Gentilicio: Alfareño

Población: 9.989 habitantes

Historia:

En el año 170 a.c. el general Tiberio sempronio Graco fundó sobre



Entorno:

Un ecosistema fluvial de 472 hectáreas e orillas del río.

Cómo llegar desde Logroño:

En coche o transporte público en coche su trayecto dura 50-60 minutos por la carretera N-230 o la autopista AP-68.

Qué visitar:

Colegiata de San Miguel Arcángel, Palacio Abacial, iglesia del Barro

Edificios Singulares:

Palacio Abacial N.º 100 Remedio casco antiguo

Otros datos de interés:

Son famosas sus castañas Rosas, las patatas a la tigrera y los pinietos rellenos.

Curiosidades:

Algunos niños de alfaro en la colegiata llegan a pesar 300kg

Grávalos

Gentilicio: Gravalense

Población: 196 habitantes

Historia:

No tiene fecha exacta aunque la tradición cuenta que comenzó como un conjunto de cabañas de pastores



Entorno:

Se sitúa en un entorno marcado por barrancos y sierras.

Cómo llegar desde Logroño:

La distancia por carretera es de unos 70-72 km.



Qué visitar:

- Balneario de Grávalos
- Nueva municipal
- Ayuntamiento
- Iglesia Santa María



Otros datos de interés:

Aquí predominan las encinas, matorrales de Romero y tomillo, típicos de un clima Mediterráneo.



Edificios Singulares:

- Balneario de Grávalos
- Iglesia de Santa María de la Antigua



Curiosidades:

Arqueológicamente se conoce como "Le Torre" se ha hallado el paso de vías romanas.

Aguilar del Río Alhama

Gentilicio: Asibrenses

Población: 421 habitantes

Historia:

En la edad media fue territorio de Proterea cristiana y musulmanes



Entorno:

Esta en el sistema ibérico

Cómo llegar desde Logroño:

El trayecto es de unos 98 km y dura aproximadamente de 1 hora y 15 minutos en coche.



Qué visitar:

- Cabeza Leucade
- Iglesia de la Cruz de Trostellas
- Castillo de Aguilar
- Finca de la Virgen de los Remedios



Edificios Singulares:

- Castillo de Aguilar
- Cabeza Leucade



Otros datos de interés:

Hasta los 60 años, el motor del pueblo fue una fábrica textil.



Curiosidades:

Antiguamente masticaban un gusano de agujeros con Sana y Bansa, alientando legumbres de controlado en la torre

Nava Jón

Gentilicio:

Nava jense

Población:

8 habitantes

Historia:

Sus orígenes se remontan al siglo XIV, fue entregada a Juan Álvarez de Arévalo por Juan I. Hasta 1833 perteneció a la provincia de Soria.



Entorno:

Se sitúa en la zona de Alcazarra, es la provincia de Soria. El paisaje destaca por sus laderas cubiertas de matollar mediterráneo.

Cómo llegar desde Logroño:

La distancia es de aproximadamente 96-105 km hasta Calahorra, allí luego tomar desvío hacia Cervera del Río Alhama por la N-123 y continuar.



Qué visitar:

- Iglesia de San Blas
- Ermita de Santa María
- Mina Ampliación Victoria
- Monumentos Rurales



Edificios Singulares:



Iglesia de San Blas y la Ermita de Santa María de Afisca

Otros datos de interés:

Nava Jón es conocido internacionalmente por albergar las piritas más perfectas del mundo, conserva un pasado minero reciente.



Curiosidades:

- Piritas cubicas y sus piritas son famosas por ser cubos geométricamente perfectos de origen natural. Ejemplos de Nava Jón se exhiben en lugar prestiados como el museo de Historia Natural de Londres.
- Ataud comunitario: es la sancrota de su iglesia se conserva un antiguo ataud que antiguamente se utilizaba para enterrar a las difuntas de la comunidad.